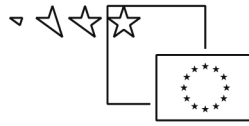


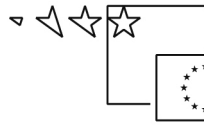


občina **LENDAVA**
LENDVA község



Naložba v vašo prihodnost
OPERACIJO DELNO FINANCIRA EVROPSKA UNIJA
Evropski sklad za regionalni razvoj

UREDITEV TURISTIČNE CESTE LENDAVSKE GORICE



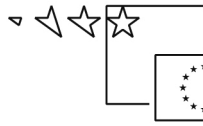
OSNOVNI PODATKI O OPERACIJI

- *Naziv:* Ureditev turistične ceste Lendavske gorice
- *Vir sredstev:* Evropski sklad za regionalni razvoj - ESRR
- *Razpis:* Javni razpis za prednostno usmeritev »Regionalni razvojni programi« v okviru Operativnega programa krepitve regionalnih razvojnih potencialov za obdobje 2007-2013, razvojne prioritete »Razvoj regij« (3. razpis)
- *Pogodbeni organ:* Služba Vlade RS za lokalno samoupravo in regionalno
- Sredstva iz EU skladov znašajo 85 % vrednosti investicije, 15 % soudeležbe pa zagotovi Občina Lendava. Občina bo zagotovila tudi DDV potreben za operacijo. Sofinanciranje te operacije je Občina Lendava vključila v občinski proračun in Načrt razvojnih programov občine.
- *Vrednost operacije:* **374.849,01 EUR**

Ureditev turistične ceste Lendavske gorice je operacija, ki jo Občina Lendava ob podpori Evropskega sklada za regionalni razvoj izvaja na območju Lendavskih in Dolgovaških goric. Operacija zajema ureditve turistične ceste v dolžini 7.880 metrov. Na navedenem območju se obnavljajo cestišča, ureja odvodnjavanje in javna razsvetljava. Postavila se bo tudi ustrezna signalizacija, in sicer table informativno/usmerjevalnega značaja in table z zemljevidom na vstopnih točkah.

Z ureditvijo turistične ceste želi Občina Lendava spodbuditi gospodarski in turistični razvoj območja, ohraniti vinogradništvo in kulturno dediščino, poskrbeti za večjo prometno pretočnost na območju, zmanjšati stroške vzdrževanja cest ter izboljšati povezanost in dostopnost do pomembnih kulturnih in turističnih, izletniških in gospodarskih točk in objektov.

Gradbena dela izvaja SGP Pomgrad, ki je bil izbran na javnem razpisu.



GLAVNE ZNAČILNOSTI OPERACIJE

Ceste

Predmet operacije so lokalne ceste z oznako LC (lokalna cesta) ter LK (lokalno krajevne ceste). Obnova cestišča vključuje ureditev odvodnjavanja, ureditev ojačitve ter preplastitev cest na naslednjih odsekih trase:

- Odsek 1: **Cesta LC 206040 (Dolga vas – Vinotoč Rožman)** Dolžina: 2080 m (odvodnjavanje, ojačitev in preplastitev v dolžini 1760 m)
- Odsek 2: **Cesta LK 207121 (Vinotoč Rožman – Piramida)** Dolžina: 1410 m (odvodnjavanje)
- Odsek 3: **Cesta LK 207081 (Zgornji Benec)** Dolžina: 1280 m (odvodnjavanje, ojačitev in preplastitev v dolžini 1000 m)
- Odsek 4: **Cesta LK 207072 (Srednji Benec)** Dolžina: 500 m (odvodnjavanje, ojačitev, preplastitev)
- Odsek 5: **Cesta LK 207071 (Spodnji Benec)** dolžina 120 m (odvodnjavanje, ojačitev, preplastitev)
- Odsek 6: **Cesta LK 207092 (Lovski dom - Spodnji Benec)** Dolžina: 740 m (odvodnjavanje)
- Odsek 7: **Cesta LK 206041 (Lendava – Vinotoč Rožman)** Dolžina 1750 m (odvodnjavanje)

Javna razsvetljava

Na območju Lendavskih in Dolgovaških goric bo urejena javna razsvetljava na naslednjih odsekih trase in delih odsekov trase:

- Odsek 1: **Cesta LC 206040 (Dolga vas – Vinotoč Rožman)**
- Odsek 2: **Cesta LK 207121 (Vinotoč Rožman – Piramida)**
- Odsek 6: **Cesta LK 207092 (Lovski dom - Spodnji Benec)**
- Odsek 7: **Cesta LK 206041 (Lendava – Vinotoč Rožman)**

Prometna signalizacija in označevanje

V okviru operacije se bo postavila prometne signalizacije na odsekih trase, kjer je to potrebno. Prometna signalizacija vključuje postavitve 14 prometnih tabel in kažipotov na križiščih ter na odsekih, in sicer v skladu z Zakonom o varstvu cestnega prometa.